

DRUH POZEMKU
KRAJ
KATASTRÁLNÍ ÚZEMÍ

DRÁŽNÍ POZEMEK
JIHOMORAVSKÝ KRAJ
HRUŠOVANY U BRNA

DRÁŽNÍ POZEMEK
JIHOMORAVSKÝ KRAJ
HRUŠOVANY U BRNA

DRÁŽNÍ POZEMEK
JIHOMORAVSKÝ KRAJ
HRUŠOVANY U BRNA

DRÁŽNÍ POZEMEK
JIHOMORAVSKÝ KRAJ
HRUŠOVANY U BRNA

DRÁŽNÍ POZEMEK
JIHOMORAVSKÝ KRAJ
HRUŠOVANY U BRNA

DRÁŽNÍ POZEMEK
JIHOMORAVSKÝ KRAJ
HRUŠOVANY U BRNA

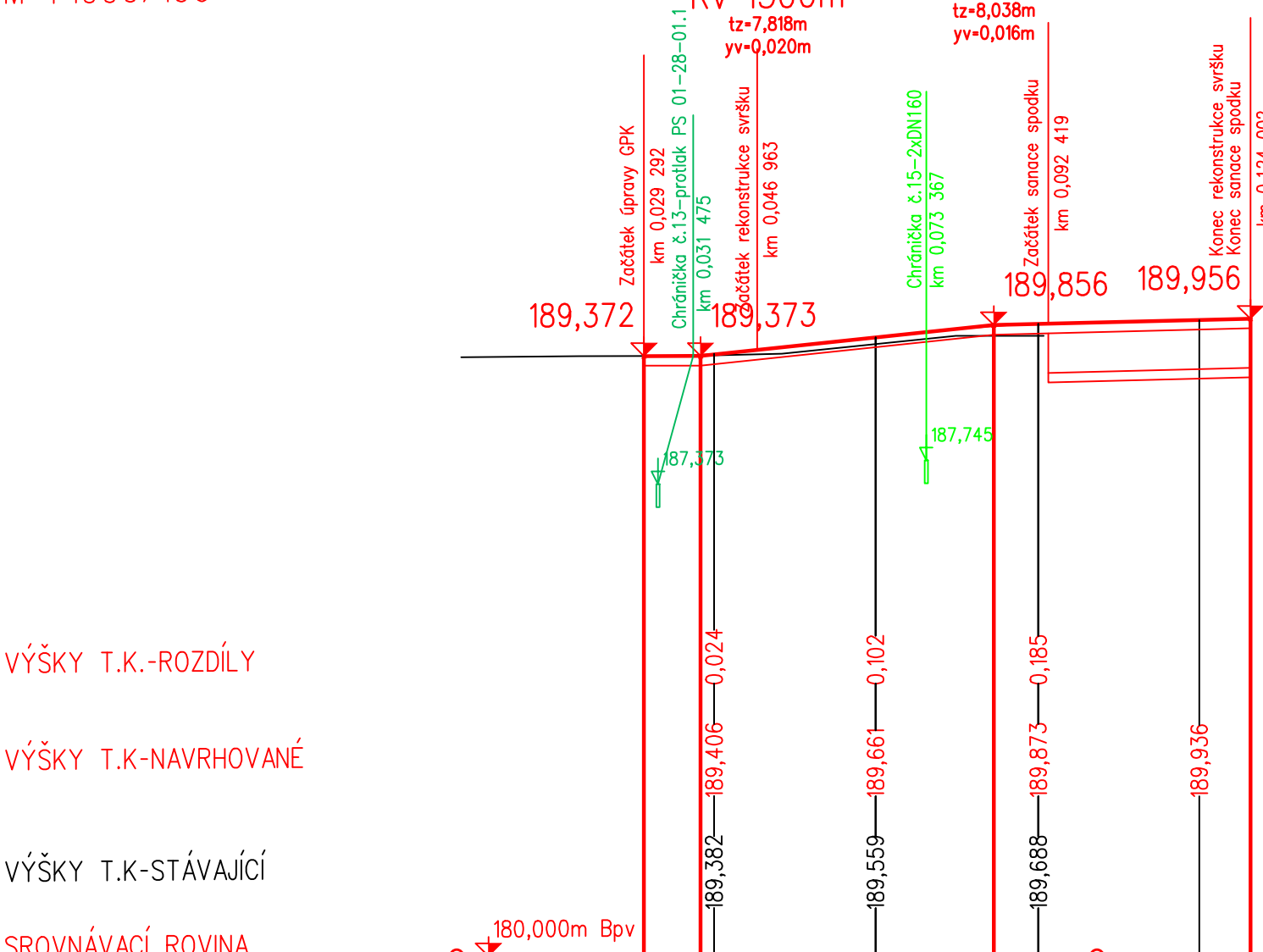
DRÁŽNÍ POZEMEK
JIHOMORAVSKÝ KRAJ
HRUŠOVANY U BRNA

DRÁŽNÍ POZEMEK
JIHOMORAVSKÝ KRAJ
HRUŠOVANY U BRNA

DRÁŽNÍ POZEMEK
JIHOMORAVSKÝ KRAJ
HRUŠOVANY U BRNA

DRÁŽNÍ POZEMEK
JIHOMORAVSKÝ KRAJ
HRUŠOVANY U BRNA


PODÉLNÝ PROFIL VLEČKY YTONG
M 1:1000/100



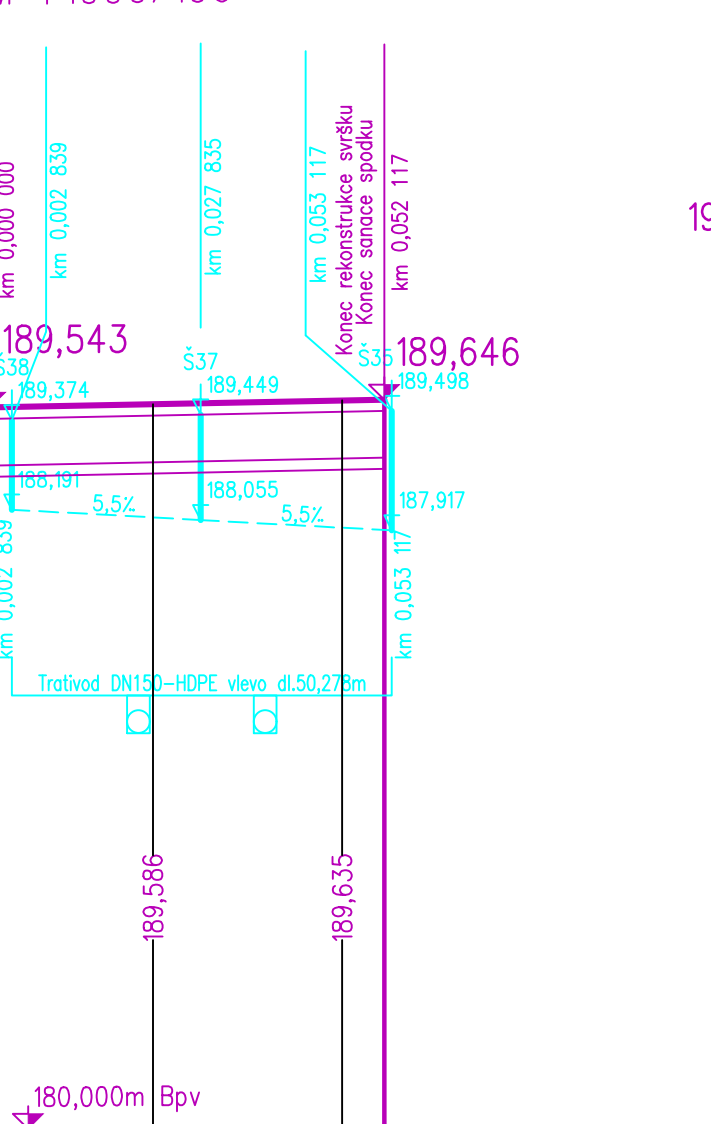
STANIČENÍ
0,0 0,1

SKLONOVÉ POMĚRY
stoupá 0,11 ‰ dl. 8,836 m
stoupá 10,54 ‰ dl. 45,784 m
stoupá 2,50 ‰ dl. 40,091 m

SMĚROVÉ POMĚRY
R=450m
R=250m
R=250m



PODÉLNÝ PROFIL K.Č.5a
M 1:1000/100



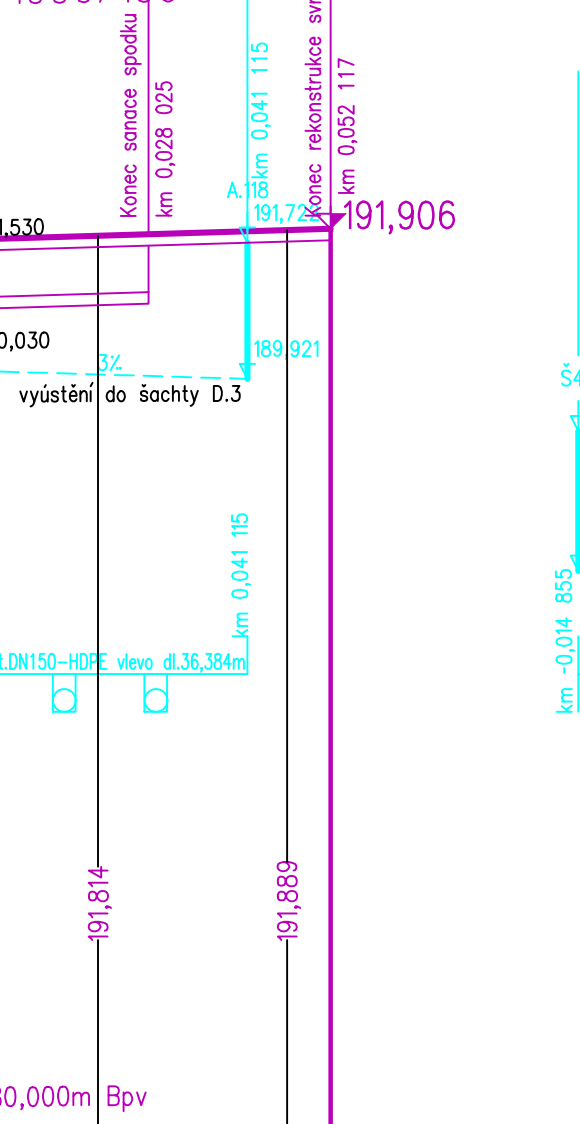
STANIČENÍ
0,0 0,1

SKLONOVÉ POMĚRY
stoupá 1,99 ‰ dl. 52,117 m

SMĚROVÉ POMĚRY
R=450m
R=250m
R=250m




PODÉLNÝ PROFIL K.Č.5c
M 1:1000/100



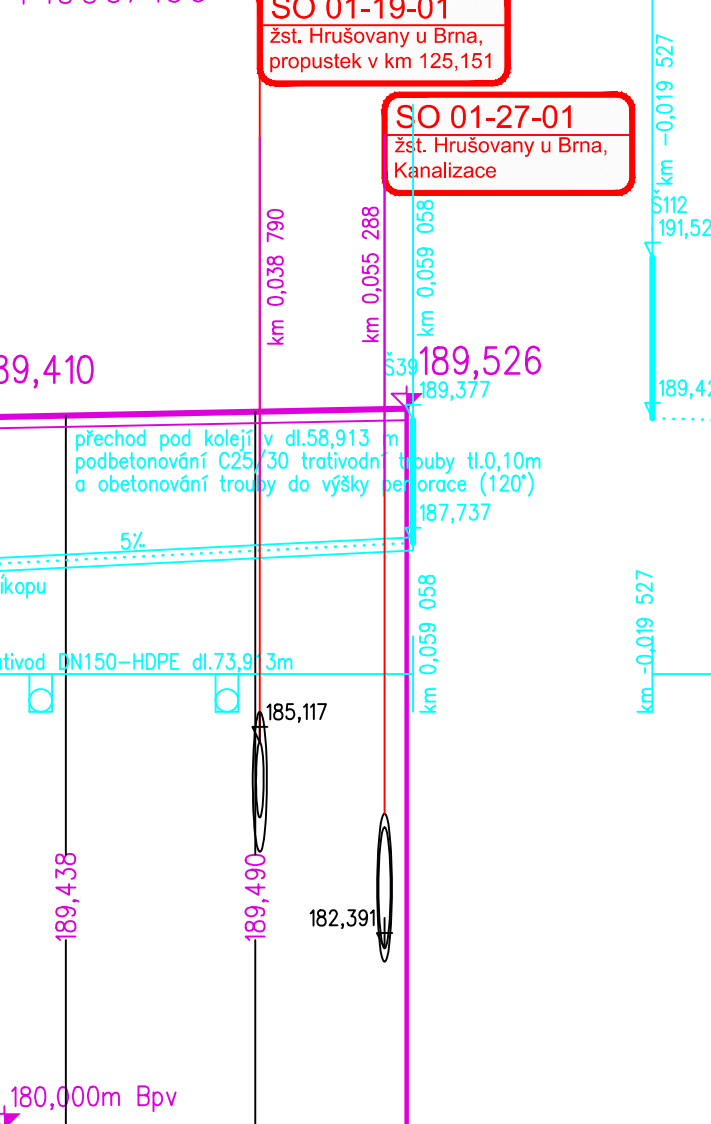
STANIČENÍ
0,0 0,1

SKLONOVÉ POMĚRY
stoupá 3,00 ‰ dl. 52,117 m

SMĚROVÉ POMĚRY
R=450m
R=250m
R=250m



PODÉLNÝ PROFIL K.Č.4a
M 1:1000/100



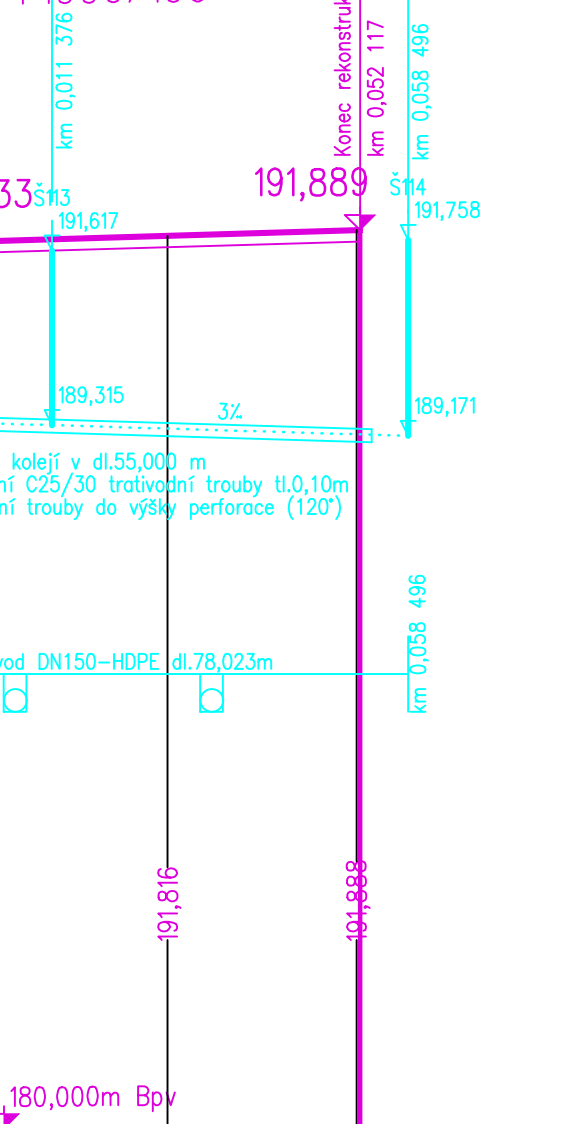
STANIČENÍ
0,0 0,1

SKLONOVÉ POMĚRY
stoupá 3,00 ‰ dl. 58,219 m

SMĚROVÉ POMĚRY
R=450m
R=250m
R=250m



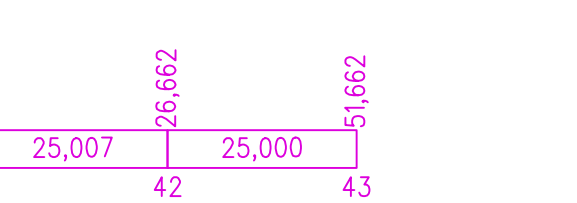
PODÉLNÝ PROFIL K.Č.4d
M 1:1000/100



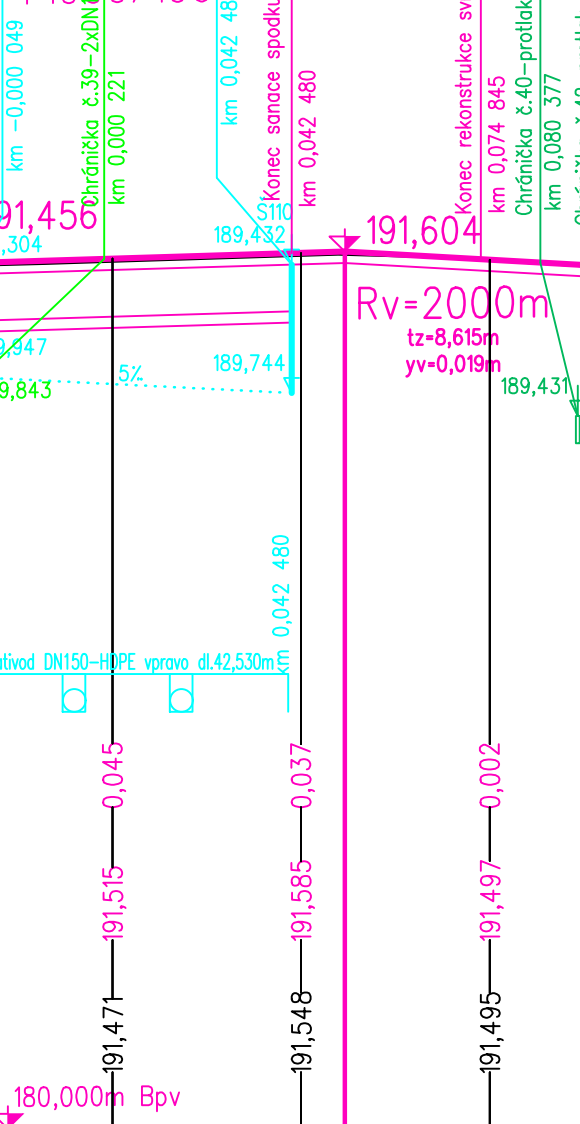
STANIČENÍ
0,0 0,1

SKLONOVÉ POMĚRY
stoupá 3,00 ‰ dl. 52,117 m

SMĚROVÉ POMĚRY
R=450m
R=250m
R=250m



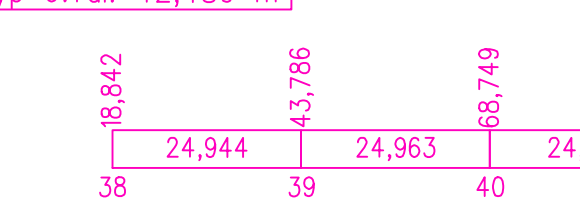
PODÉLNÝ PROFIL K.Č.6b
M 1:1000/100



STANIČENÍ
0,0 0,1

SKLONOVÉ POMĚRY
stoupá 3,00 ‰ dl. 49,546 m
klesá 5,61 ‰ dl. 50,994 m
stoupá 5,59 ‰ dl. 11,816 m

SMĚROVÉ POMĚRY
R=450m
R=250m
R=250m



PODÉLNÝ PROFIL SPOJKA V.C.10-11
M 1:1000/100



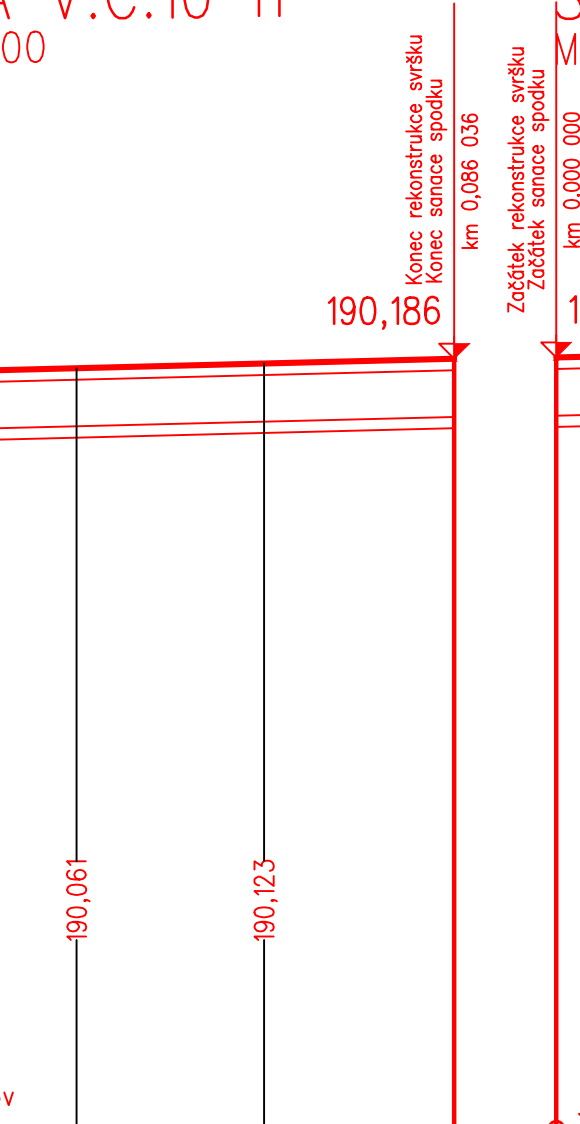
STANIČENÍ
0,0 0,1

SKLONOVÉ POMĚRY
stoupá 2,50 ‰ dl. 86,036 m

SMĚROVÉ POMĚRY
R=450m
R=250m
R=250m



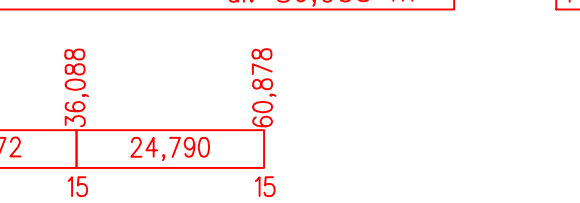
PODÉLNÝ PROFIL SPOJKA V.C.12-13
M 1:1000/100



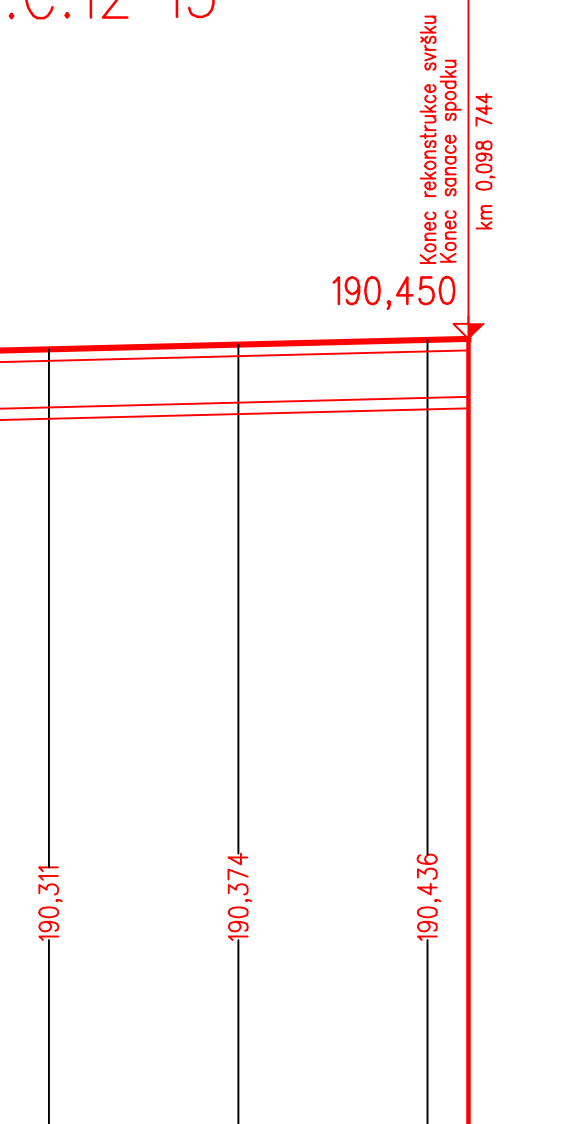
STANIČENÍ
0,0 0,1

SKLONOVÉ POMĚRY
stoupá 2,50 ‰ dl. 86,038 m

SMĚROVÉ POMĚRY
R=450m
R=250m
R=250m



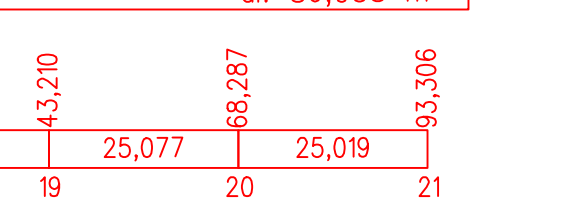
PODÉLNÝ PROFIL SPOJKA V.C.3-5
M 1:1000/100



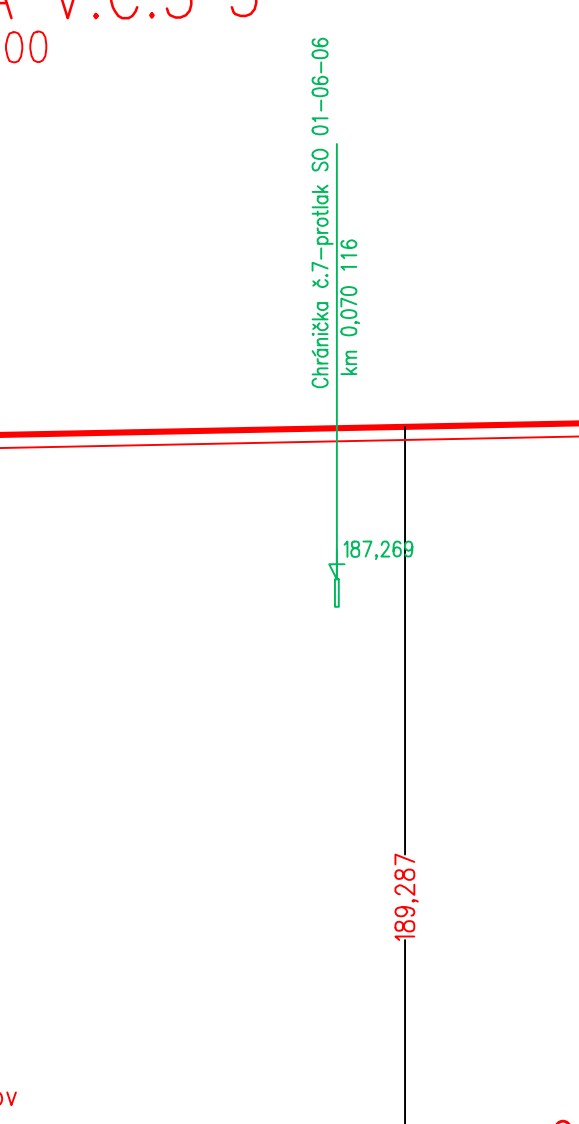
STANIČENÍ
0,0 0,1

SKLONOVÉ POMĚRY
stoupá 1,99 ‰ dl. 153,075 m

SMĚROVÉ POMĚRY
R=450m
R=250m
R=250m



PODÉLNÝ PROFIL SPOJKA V.C.10-11
M 1:1000/100



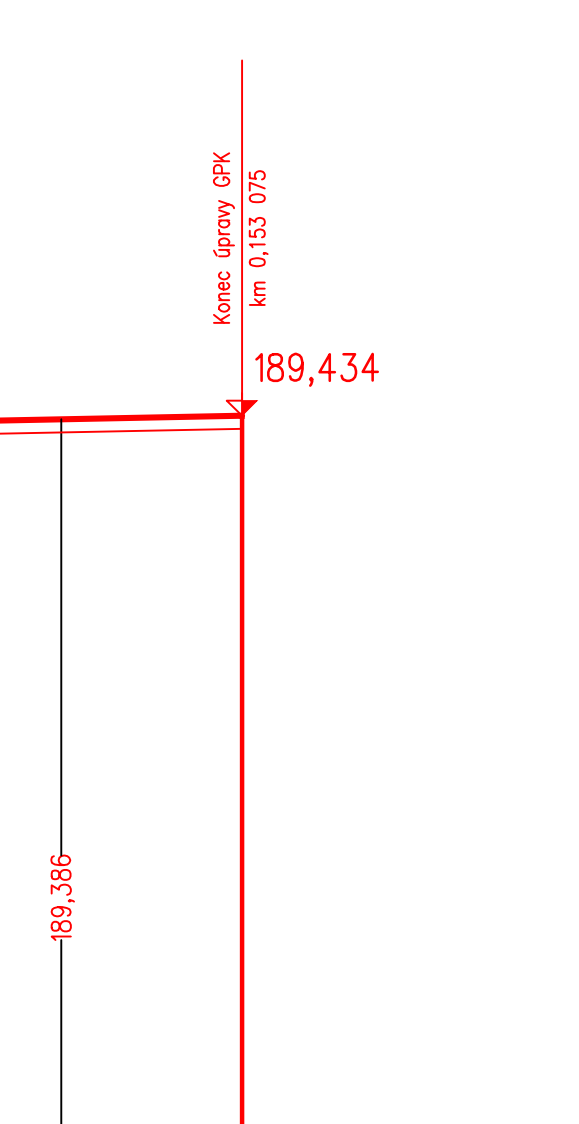
STANIČENÍ
0,0 0,1

SKLONOVÉ POMĚRY
stoupá 2,50 ‰ dl. 86,036 m

SMĚROVÉ POMĚRY
R=450m
R=250m
R=250m



PODÉLNÝ PROFIL SPOJKA V.C.12-13
M 1:1000/100



STANIČENÍ
0,0 0,1

SKLONOVÉ POMĚRY
stoupá 2,50 ‰ dl. 86,038 m

SMĚROVÉ POMĚRY
R=450m
R=250m
R=250m



LEGENDA POPISŮ SMĚROVÝCH POMĚŘŮ
rekonstrukce koleje
směrová a výšková úprava GPK

			ČÍSLO SOUPRAVY:
REVIZE Č.	DATUM	ZMĚNA	

SUDOP BRNO, spol. s r.o. Kounicova 26 611 36 Brno			
OBJEDNAVATEL:	Správa železnic, státní organizace, Dišedná 1003/7, 110 00 Praha 1 (Stavební správa východ (organizace) jednotky)		tel. : +420 972 625 804 E-mail: sudop@sudop-brno.cz
PROFESNÍ SKUPINA:	11 KOLEJE, SILNICE	VEDOUcí PROF. SKUPINY Ing. Petr Rotschein	ŘEDITEL Ing. Kamil Chmela
ODPOVĚDNÝ PROJ. ZAKÁZKY Ing. Radoslav Malš	ODPOVĚDNÝ PROJ. PS. SO Ing. Dušan Slávik	NAVRHL. VYPRACOVAL Ing. Dušan Slávik	KONTROLOVAL Ing. Petr Rotschein
KRAJ: Jihomoravský	POVĚŘENÝ OÚ: Židlochovice	STUPEN: DPS	
Modernizace a elektrizace trati Hrušovany u Brna - Židlochovice SO 01-16-01 žst. Hrušovany u Brna, železniční spodek SO 01-17-01 žst. Hrušovany u Brna, železniční svršek		ZAK. ČÍSLO 20059-01-0820	ARCH. ČÍSLO 2020340003
VĚŠTĚNÍ 1:1000/100		POČET FORMÁTŮ 6 A4	
DATUM: 10/2020			
ČÁST DOKUM. E.1.1		PŘÍLOHA 3.7	